

**MAT: AUTORIZA ADQUISICION POR TRATO  
DIRECTO DE ATLAS HIDROGRAFICO DE  
CHILE, EMISION DE ORDEN DE COMPRA Y  
PAGO QUE INDICA**

**ANT: REQ. UID N°015/2018**

**RES. COMPRA I.N.H. (EXENTA) N° 072**

**SANTIAGO, 17 MAY 2018**

**VISTOS:**

Las necesidades del Servicio; el Requerimiento N°15/2018 de la Unidad de Ingeniería y Desarrollo; la Ley N°19.886 de Bases sobre Contratos Administrativos de Suministro y Prestación de Servicios; la Resolución N°10/2017 de la Contraloría General de la República; el Decreto Supremo M.O.P. N° 930/1967, que crea el Instituto Nacional de Hidráulica; la Ley N°21.053 de Presupuestos del Sector Público del año 2018; el Decreto Supremo MOP N° 188/2015, que designa Directora Ejecutiva del INH; y las atribuciones propias de mi cargo.

**CONSIDERANDOS:**

**A. Que,** con fecha 16.05.2018 se ha recepcionado en el área de Adquisiciones de la Unidad de Contabilidad y Finanzas, el Formulario de Requerimientos de Productos y/o Servicios UID N°0015/2018. Solicitado y Aprobado por el Jefe de la Unidad de Ingeniería y Desarrollo Sr Francisco Ulloa.

**B. Que,** el requerimiento mencionado señala la necesidad de adquirir un "Atlas hidrográfico de Chile", con las características mencionadas en éste. El objetivo de esta compra es tener cartografía náutica del país, la cual se utiliza principalmente para extracción de datos y programación de campañas de terreno.

**C. Que,** asimismo, el requerimiento referido contiene un anexo en el que aparece la descripción y valor del producto.

**D. Que,** revisado el catálogo electrónico de servicios en convenio marco en el sitio de compras públicas, [www.mercadopublico.cl](http://www.mercadopublico.cl), se concluye que el producto señalado no existe.

**E. Que,** para la compra de este Atlas se debe acudir al Trato o Contratación Directa, acudiendo a la causal señala en el Artículo 10 "Circunstancias en que procede la Licitación Privada o el Trato o Contratación Directa: La Licitación Privada o el Trato o Contratación Directa proceden, con carácter de excepcional, en las siguientes circunstancias:", Numeral 4 "Si sólo existe un proveedor del bien o servicio". Debido a que el Atlas hidrográfico de Chile, es un Mapa de la armada que solo el SHOA como servicio lo provee, y en estas circunstancias, aplica el presupuesto legal esgrimido como fundamento de la presente contratación vía Trato Directo,

**F. Que,** existe disponibilidad presupuestaria para ejecutar este gasto.

**RESUELVO:**

**1. AUTORIZASE** la compra a través de Trato o Contratación Directa de un Atlas hidrográfico de Chile, al Servicio Hidrográfico y Oceanográfico de la Armada.

2. **EMÍTASE** la Orden de Compra correspondiente a través del portal [www.mercadopublico.cl](http://www.mercadopublico.cl).
3. **PÁGUESE** la cantidad total de \$ 88.060.- (ochenta y ocho mil sesenta pesos) al Servicio Hidrográfico y Oceanográfico de la Armada, RUT 61.102.015-5.
4. **IMPÚTESE** el gasto correspondiente al Subtitulo 22 Ítem 04 Asig.002 del presupuesto vigente para el año 2018 del Instituto Nacional de Hidráulica.
5. **COMUNÍQUESE** esta Resolución al Jefe de División Técnica; Al Jefe de la Unidad de Ingeniería y Desarrollo; al Encargado de Adquisiciones; a la Encargada de Contabilidad y a la Oficina de Partes, todos ellos del Instituto Nacional de Hidráulica.

**ANÓTESE, COMUNÍQUESE Y ARCHÍVESE.**



**KARLA GONZÁLEZ NOVION**  
**DIRECTORA EJECUTIVA**  
**INSTITUTO NACIONAL DE HIDRÁULICA**

SVP/JCN

**FORMULARIO DE REQUERIMIENTOS DE PRODUCTOS Y/O SERVICIOS**

Fecha recepción Adquisiciones	Fecha	Unidad UID N°15			
Fecha de generación de este formulario	15-05-2018	Comentario		Clase de Requerimiento, marque con una X	
Unidad solicitante	UID	COMPRA DE ATLAS HIDROGRÁFICO DE CHILE		Producto	X
Nombre del Solicitante	GUBBLER OTAROLA			Trabajo / Servicio	
Cargo del solicitante	JEFE DE PROYECTO			Asesoría / Consultoría	
		TIPO DE COMPRA	ESTRATEGICA <input checked="" type="checkbox"/>	Stock en bodega	SI
			RUTINARIA		NO <input checked="" type="checkbox"/>
Descripción General del Producto / Servicio requerido.		COMPRA DE ATLAS HIDROGRÁFICO DE CHILE. CARTOGRAFÍA: HISTÓRICA, ESPECIAL DIDÁCTICA Y DE REGLAMENTO NAVEGACIÓN : OCEÁNICA, COSTERA, DE APROX. PUERTOS. 7° EDICIÓN 2009			
Motivos de la Necesidad y Destino final del producto y/o servicio.		EL OBJETIVO DE ESTA COMPRA ES TENER CARTOGRAFÍA NÁUTICA DEL PAÍS, LA CUAL SE UTILIZA PRINCIPALMENTE PARA EXTRACCIÓN DE DATOS Y PROGRAMACIÓN DE CAMPAÑAS DE TERRENO.			
Recomendación de Proveedores (señale si tiene identificado algún proveedor)		SERVICIO HIDROGRÁFICO Y OCEANOGRÁFICO DE LA ARMADA			
Procedimiento de Búsqueda de Oferentes (CM, LP, TD).		TD			
Persona a Cargo Decisión de Compra.		JEFE UID FRANCISCO ULLOA CASTILLO			

EN ANEXO ADJUNTA BASES TÉCNICAS

Si

No


PRODUCTO O SERVICIO REQUERIDO.	PRODUCTO/SERVICIO código Convenio Marco.	CANTIDAD	PRECIO ESTIMADO UNITARIO NETO. (\$)	VALOR ESTIMADO TOTAL POR ITEM NETO (\$)
COMPRA DE ATLAS HIDROGRÁFICO DE CHILE. CARTOGRAFÍA: HISTÓRICA, ESPECIAL DIDÁCTICA Y DE REGLAMENTO NAVEGACIÓN : OCEÁNICA, COSTERA, DE APROX. PUERTOS. 7° EDICIÓN 2009		1	\$74.000	74000
<b>TOTAL NETO</b>				<b>74.000</b>
Descuento				0
IMPUESTO				14.060
<b>TOTAL BRUTO</b>				<b>88.060</b>


RECIBIDO UNIDAD ADM. Y FINANZAS

13 MAY 2018

INSTITUTO NACIONAL DE HIDRAULICA

10:16h

  
V°B°  
División Técnica.

ASIG.	SUBT.	ITEM / ASIGNAC.	Nombre	Firma
PPTARIA			V°B° de Disponibilidad Presupuestaria U. Contabilidad y Finanzas	

N°PROCESO INH: 17523

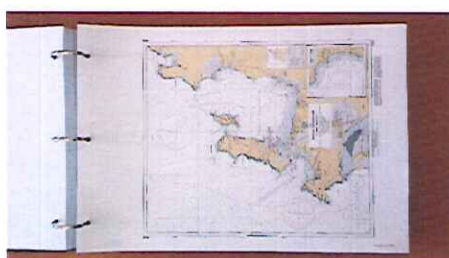
FRANCISCO ULLOA CASTILLO

Jefe Unidad de Ingeniería y Desarrollo

[INICIO](#)[CÓMO COTIZAR Y COMPRAR](#)[PREGUNTAS FRECUENTES](#)

## NUESTROS PRODUCTOS

- [Cartas Náuticas de Papel](#)
- [Cartas Náuticas Electrónicas](#)
- [Publicaciones Náuticas](#)
- [Vértices Geodésicos](#)
- [Cotas de Marea](#)
- [Planos del Borde Costero](#)



## ATLAS HIDROGRÁFICO DE CHILE

SKU: 7610-P00-3042

1

[AÑADIR AL CARRITO](#)[Haga una pregunta sobre el producto](#)

## BUSCAR POR REGIÓN

- [Región de Arica y Parinacota](#)
- [Región de Tarapacá](#)
- [Región de Antofagasta](#)
- [Región de Atacama](#)
- [Región de Coquimbo](#)
- [Región de Valparaíso](#)
- [Región del Libertador General Bernardo O'Higgins](#)
- [Región del Maule](#)
- [Región del Biobío](#)
- [Región de La Araucanía](#)
- [Región de Los Ríos](#)
- [Región de Los Lagos](#)
- [Región de Aysén del General Carlos Ibáñez del Campos](#)
- [Región de Magallanes y la Antártica Chilena](#)
- [Otras](#)

### DESCRIPCIÓN DE PRODUCTO

Cartografía: histórica, especial, didáctica y de reglamento. Navegación: oceánica, costera, de aprox., puertos.



**ATLAS HIDROGRÁFICO DE CHILE**

SKU: 7610-P00-3042

7ª Edición 2009

[Ver Detalles](#)

\$74.000

1

[AÑADIR AL CARRITO](#)

Inicio « 1 2 3 4 5 6 7 » Final